

328/4

Gmina ...

Miejscowość ...

SKALA 1: ...

ul. ... 328/2 ... Sekcja nr ...

S-RVa

R
RVa

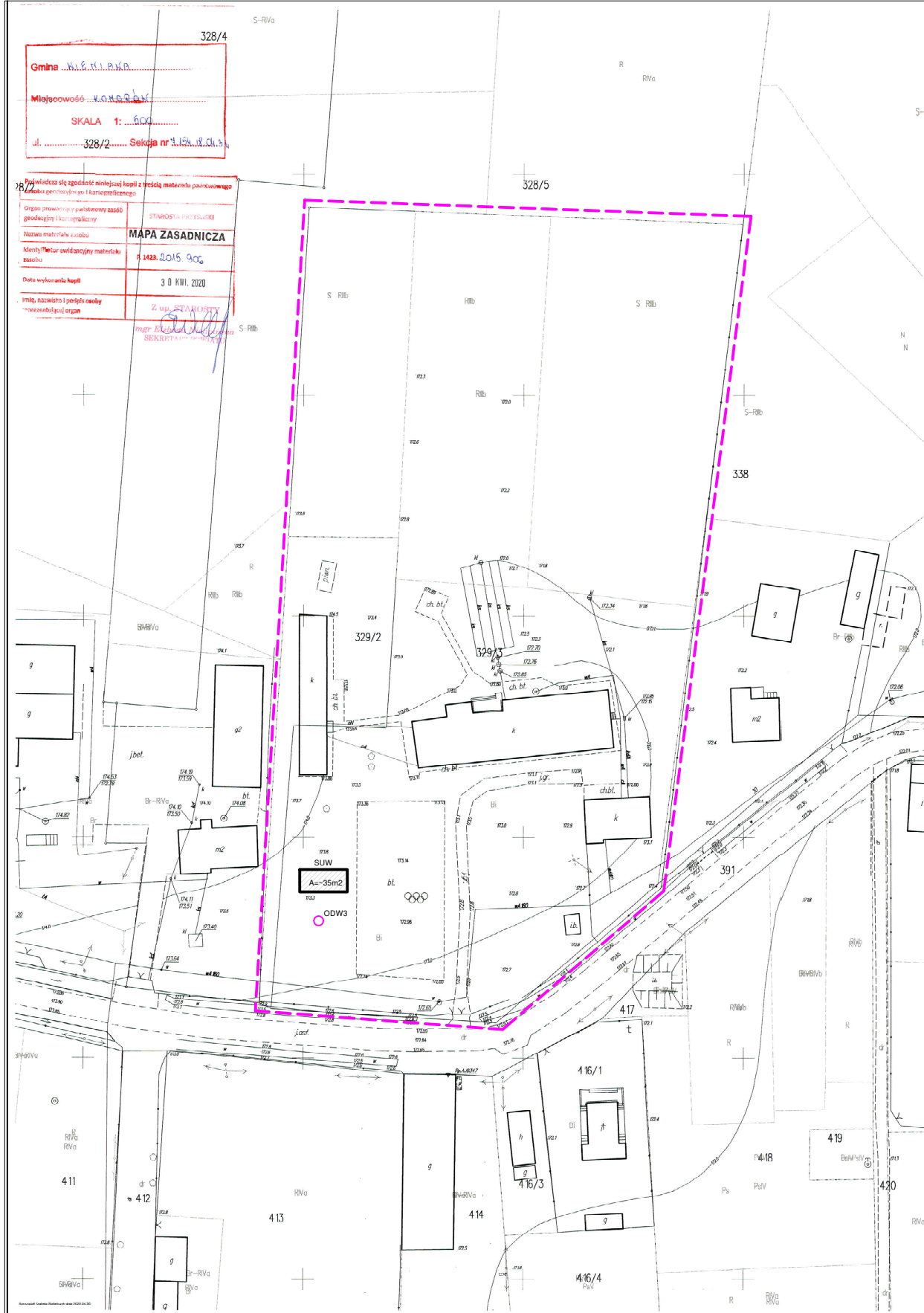
S-R

328/5



Przyjęta dla zgodności niniejszej kopii z treścią materiału planimetrycznego
Zob. geniozowego i Kartograficznego

Organ prowadzący i parafowany przez głównego inżyniera	STAROSTA PRZECISZKI
Nazwa materiału rysunku	MAPA ZASADNICZA
Identyfikator ewidencyjny materiału rysunku	1423.2015.906
Data wykonania kopii	30 KWI 2020
Imię, nazwisko i podpis osoby miejscowej organ	Z up. STAROSTY mgr inż. ... SEKRETARZ ...

S-Rb



OZNACZENIA:

- działka objęta opracowaniem
- ODW3  - lokalizacja odwiertu/studni wg oddzielnego opracowania
-  - proponowana lokalizacja Stacji Uzdatniania Wody